









NOTA

I FONDALI IN m SONO RIFERITI AL LIVELLO MEDIO DELLE BASSE MAREE SIGIZIALI (ISTITUTO IDROGRAFICO DELLA MARINA 1987)

LEGENDA

-  ACCESSO/ USCITA DA V SPORGENTE, BANCHINA BELLELI, MOLO POLISETTORIALE
-  ZONE DI FONDA IN RADA MAR GRANDE E MAR PICCOLO
-  ZONA DI TRANSITO UNITA' MILITARI DA/PER IL CANALE NAVIGABILE
-  CANALI OVEST ED EST DI SEPARAZIONE DEL TRAFFICO
-  ZONA DI TRANSITO NAVIGLIO MINORE
-  FONDALE QUOTA 0 - 10 m



26/02/04	EMESSO PER COMMENTI	GIANNOTTE	SEVERINI	CICCARELLI	
CC	19/12/03	EMESSO PER COMMENTI	AGUZZI	BANCI CICCARELLI	
AA	25/11/03	EMESSO PER REVISIONE INTERNA	AGUZZI	NARDI BIANCI	
REV	DATA		PROGETTATO	VERIFICATO	APPROVATO
Committente:		per:			
					
Consulenza:					
DISEGNI N° 03255-CIV-D-0-015					
FOGLIO 1 di 1					
COMM. 03255					
REV  Scale 1:10.000					
SOSTITUISCE IL SOSTITUITO DAL					
PROGETTO PRELIMINARE TERMINALE DI RICEZIONE E RIGASSIFICAZIONE GAS NATURALE LIQUEFATTO (GNL) TARANTO					
ACCESSI E FONDALI (ord. n° 20/2002)					