


Autorità di Bacino della Puglia





Cartografia di base al 250.000


Limite Idrografico dell'AdB

 Delimitazione AdB


AREE A PERICOLOSITÀ IDRAULICA (15-01-2007)


 AP: aree ad Alta Pericolosità Idraulica


 BP: aree a Bassa Pericolosità Idraulica

 MP: aree a Media Pericolosità Idraulica


AREE A PERICOLOSITÀ DA FRANA (15-01-2007)


 PG3: aree a Peric. Geomorfologica molto elevata

 PG1: aree a Peric. Geomorfologica media e mod.


 PG2: aree a Pericolosità Geomorfologica elevata

AREE A RISCHIO (15-01-2007)

 R4: Aree a Rischio Molto Elevato

 R2: Aree a Rischio Medio

 R3: Aree a Rischio Elevato

 R1: Aree a Rischio Moderato