



COMUNE DI TARANTO
 ARCHIVIO GENERALE

Prot. N° 20346
 del 4 APR. 2008

80143 NAPOLI

Raccomandata A.R.

Le Piume
J.R. J.R.B. Ed.
10.4.08



TI- BARI / UFFICIALE
 N: 2633 - P
 28/03/2008 Doc. Principale

M. Ling. U. Sp. Palmisano
M. Ling. Ecologia - Ambiente
 Spett.le
 Amministrazione Comunale
 di
 74100 Taranto (TA)

COMUNE DI TARANTO
 20 - 1 APR 2008
 SETTORE GABINETTO
 POSTA IN ARRIVO

Oggetto: "Programma annuale di installazioni" (2008) di impianti di telefonia cellulare nel territorio comunale di Taranto (TA).

COMUNE DI TARANTO
 DIREZIONE GESTIONE TERRITORIO
 PROT. N. 6976
 PERVENUTA IL 6 MAG. 2008

Adempimenti ex art.7 L.R. Puglia n.5 del 08.03.2002 e ss. mm. e ii.

La Telecom Italia S.p.A., in persona dell'Ing. Michele Gamberini, a seguito di conferimento poteri da parte del Procuratore della Società medesima Dott. Stefano Pileri in data 9 febbraio 2006, rep. n. 70132 racc. n. 5878 per Notaio Maria Bellezza in Milano, in riferimento all'art. 7 della L. R. Puglia n. 5 del 08.03.2002 e ss. mm. e ii, nonché al punto 14 del Regolamento Regionale n. 14 del 14/09/2006, trasmette in allegato il "Programma annuale di installazioni" di impianti di telefonia cellulare da realizzare nel territorio comunale di Taranto (TA).

Con l'occasione chiede, in conformità al comma 2 del succitato art. 7 della L. R. Puglia n. 5 del 08.03.2002, di voler pubblicare sull'Albo Pretorio Comunale il seguente avviso:
 "La Telecom Italia SpA ha provveduto ad inoltrare; nei tempi previsti, l'intero programma annuale d'installazioni per gli interventi da realizzare in ambito regionale all'Assessorato all'Ambiente della Regione Puglia ed il piano stralcio comunale per gli interventi da realizzare nel Comune di Taranto (TA)".

Si fa presente, infine, che gli impianti attivi potranno essere oggetto di eventuali modifiche.
 Restando a Vs. disposizione per qualsiasi chiarimento in merito, porgiamo distinti saluti.

Parabita 6/5/2008

All. c.s.

IL DIRIGENTE
Urbanistica-Edilità
(arch. Vincenzo La Gioia)

TELECOM ITALIA S.p.A.
 Network Operations Area Sud
 Ing. Michele Gamberini
 Responsabile

IL DIRIGENTE
(Arch. Vincenzo La Gioia)






U.R.?
J.R. J.R.B. Ed.
10.4.08

PROGRAMMA DI INSTALLAZIONE E/ O MODIFICA IMPIANTI
PIANO DI INSTALLAZIONE STAZIONI RADIO BASE ANNO 2008

COMUNE DI TARANTO

NOME IMPIANTO	LATITUDINE RM_40	LONGITUDINE RM_40	UBICAZIONE	STATO AL 31 MARZO 2008
TA QTTA' NUOVA	40 27 32.00 N	04 49 26.60 E	-	AREA DI RICERCA
TA MONTECATINI	40 30 39.00 N	04 42 01.70 E	STAZIONE CAGIONI	SITO INDIVIDUATO E RITENUTO IDONEO
TA PIAZZA CASTELLO	40 28 25.50 N	04 46 49.90 E	-	AREA DI RICERCA
TA PIAZZA COSTA	40 27 40.70 N	04 48 19.80 E	VIA CALABRIA 75	SITO IN LAVORAZIONE
TA PIAZZA LUCANIA	40 27 19.20 N	04 48 10.39 E	-	AREA DI RICERCA
TA PIAZZALE DEL CIMITERO	40 29 27.60 N	04 45 55.50 E	-	AREA DI RICERCA
TA RONDO	40 31 51.00 N	04 49 45.00 E	-	AREA DI RICERCA
TA RONDO PAOLO VI	40 31 23.60 N	04 49 36.30 E	-	AREA DI RICERCA
TA SAN VITO 2	40 24 38.99 N	04 46 21.00 E	-	AREA DI RICERCA
TA TORRE MONTELLO	40 29 20.28 N	04 44 40.00 E	-	AREA DI RICERCA
TA VIA ALOSE	40 24 44.34 N	04 46 35.11 E	VIA ALOSE PRIMA TRAVERSA 6 - LOCALITA SAN VITO	MODIFICA SU SITO ESISTENTE
TA VIA BLANDAMURA	40 27 39.59 N	04 49 01.20 E	-	AREA DI RICERCA
TA VIA BRIGANTINI	40 24 25.10 N	04 47 06.80 E	-	AREA DI RICERCA
TA VIA DEL FDDA	40 29 38.50 N	04 46 40.90 E	VIA G. PASCOLI G1-D	SITO IN LAVORAZIONE
TA VIA DUOMO	40 28 33.40 N	04 46 34.29 E	-	AREA DI RICERCA
TA VIA LAGO DI MISURINA	40 26 51.09 N	04 48 19.10 E	-	AREA DI RICERCA
TA VIA NARCISI	40 24 02.05 N	04 49 00.93 E	VIA MEDITERRANEO 70 - TALSANO	MODIFICA SU SITO ESISTENTE
TA VIA SCIRA	40 27 57.40 N	04 48 21.70 E	-	AREA DI RICERCA
TA VALE VIRGILIO	40 27 35.70 N	04 48 01.40 E	VIA SORGINELLI 22	SITO INDIVIDUATO E RITENUTO IDONEO

LEGENDA

Area in cui individuare il sito		Sito individuato e ritenuto idoneo		SRB in lavorazione	
Modifica su SRB esistente		SRB in iter autorizzativo		Cartografia: Stralcio Stradario	






LAZIONE E O M PROGRAMMA DI INSTALLAZIONE E/ O MODIFICA IMPIANTI
STAZIONI F. PIANO DI INSTALLAZIONE STAZIONI RADIO BASE ANNO 2008

E DI TARANTO

COMUNE DI TARANTO

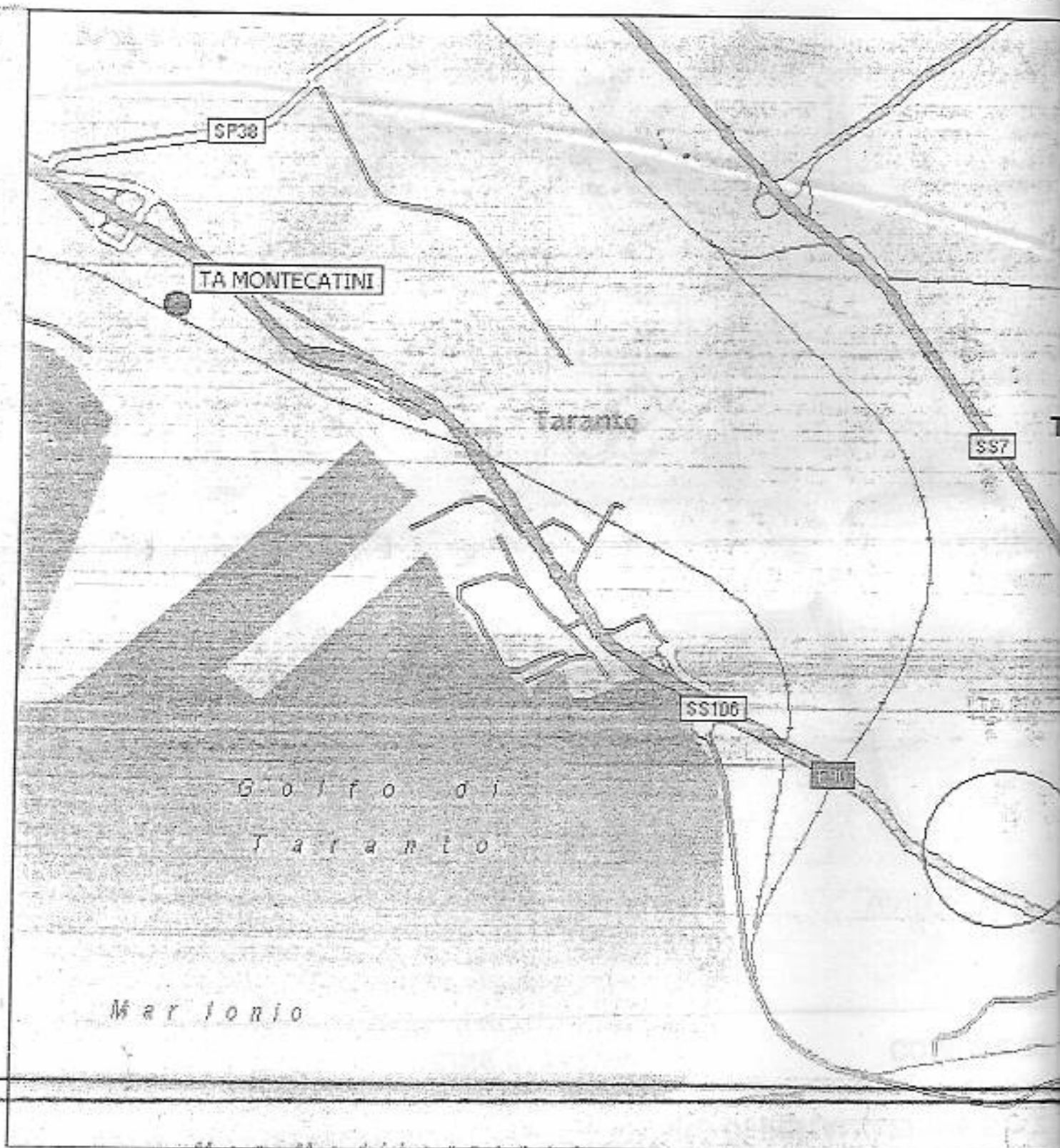
NOME IMPIANTO	LATITUDINE RM_40	LONGITUDINE RM_40	UBICAZIONE	STATO AL 31 MARZO 2008
TA ZONA ILVA	40 29 37.80 N	04 44 54.84 E	CONTRADA FELLICCHIE	MODIFICA SU SITO ESISTENTE
TA ZONA SARAM	40 28 03.50 N	04 49 19.70 E		AREA DI RICERCA

LEGENDA

Area in cui individuare il sito		Sito individuato e ritenuto idoneo		SRB in lavorazione	
Modifica su SRB esistente		SRB in iter autorizzativo		Cartografia: Stralcio Stradario	

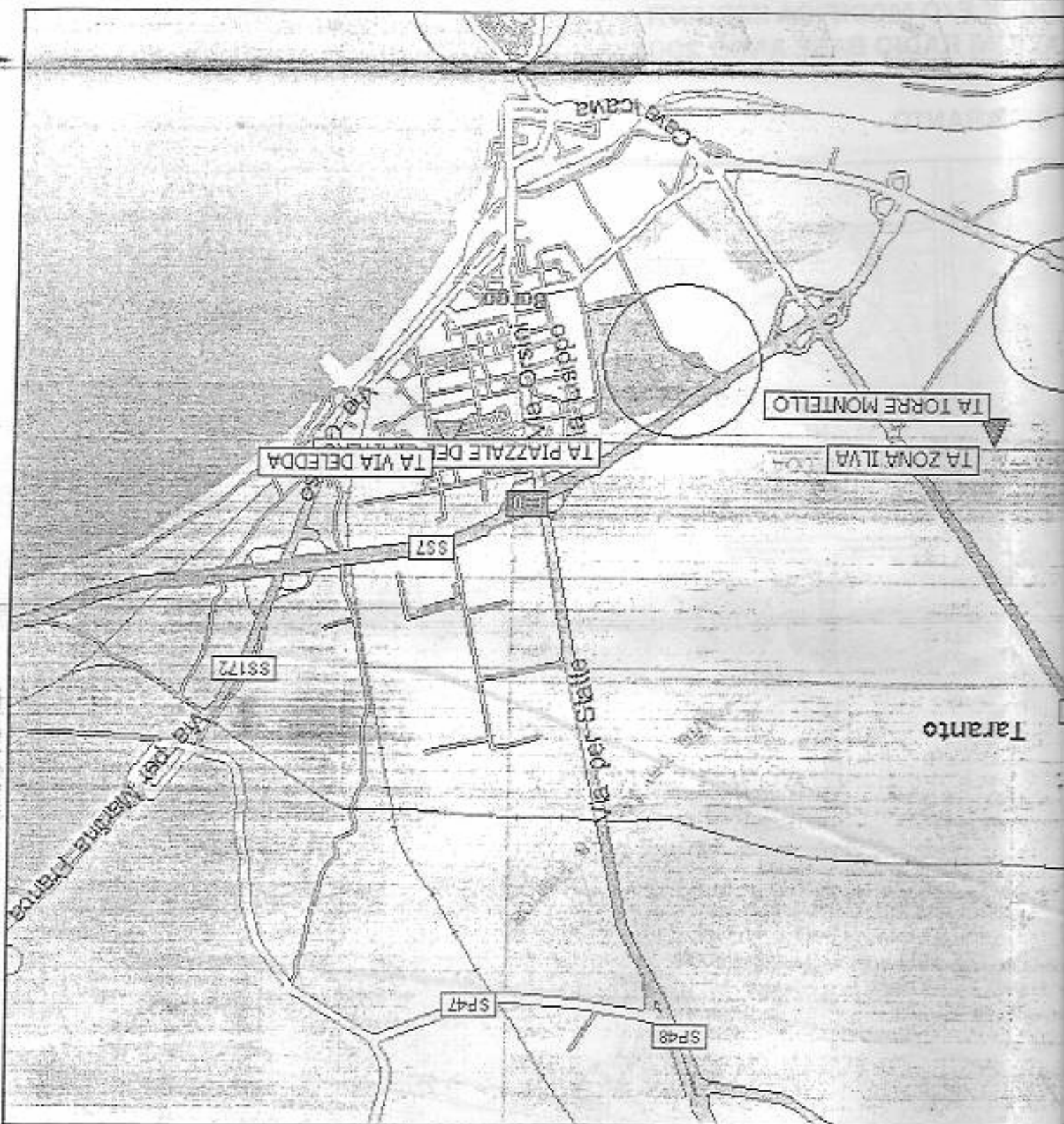
COMUNE DI TARANTO

COMUNE I



LAZIONE E/O MODIFICA IMPIANTI
STAZIONI RADIO BASE ANNO 2008

NE DI TARANTO



Taranto

TA TORRE MONTELO
TA ZONA ILVA

TA PIAZZALE DELEDDA
TA VIA DELEDDA

SS172

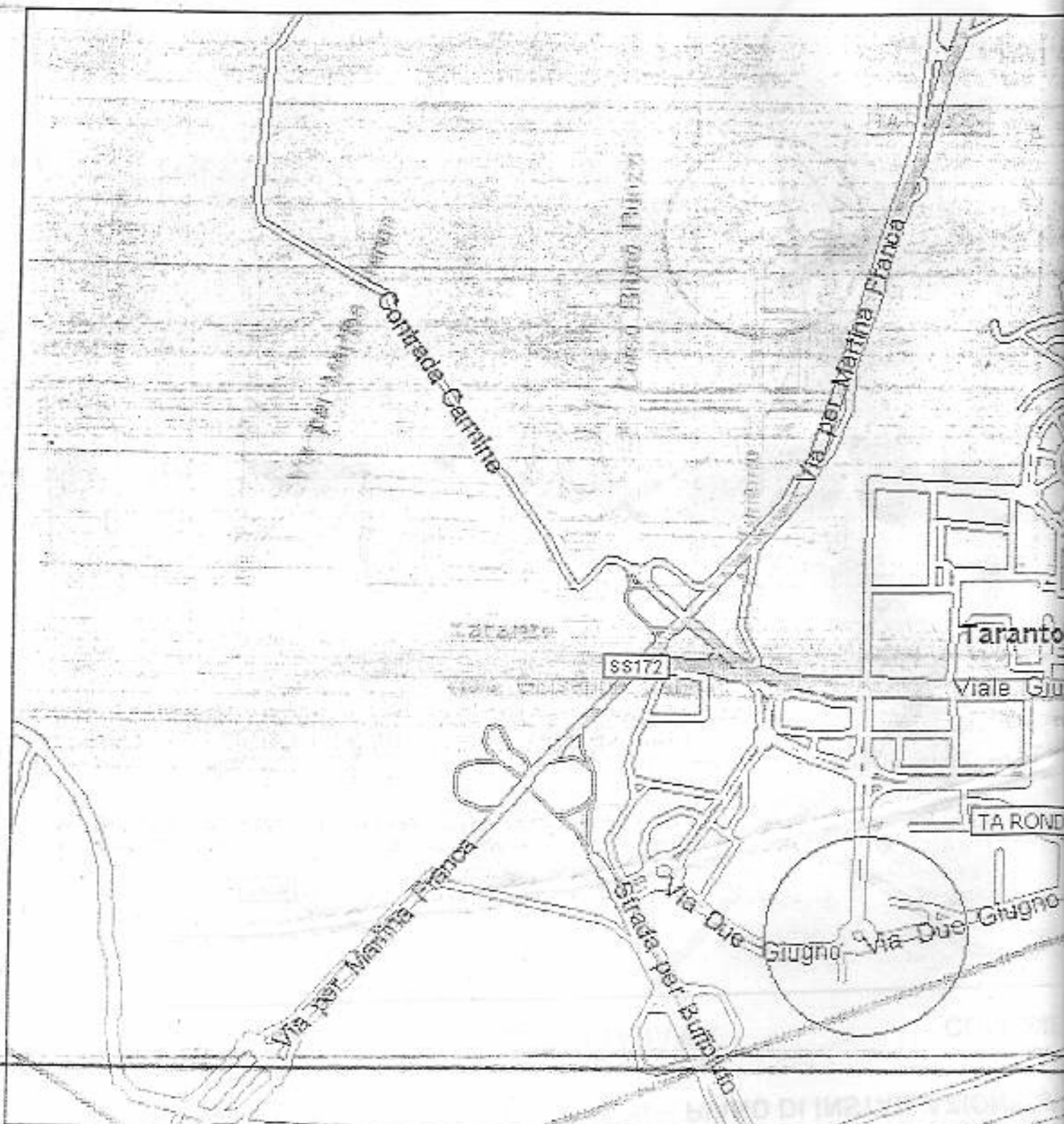
SS172

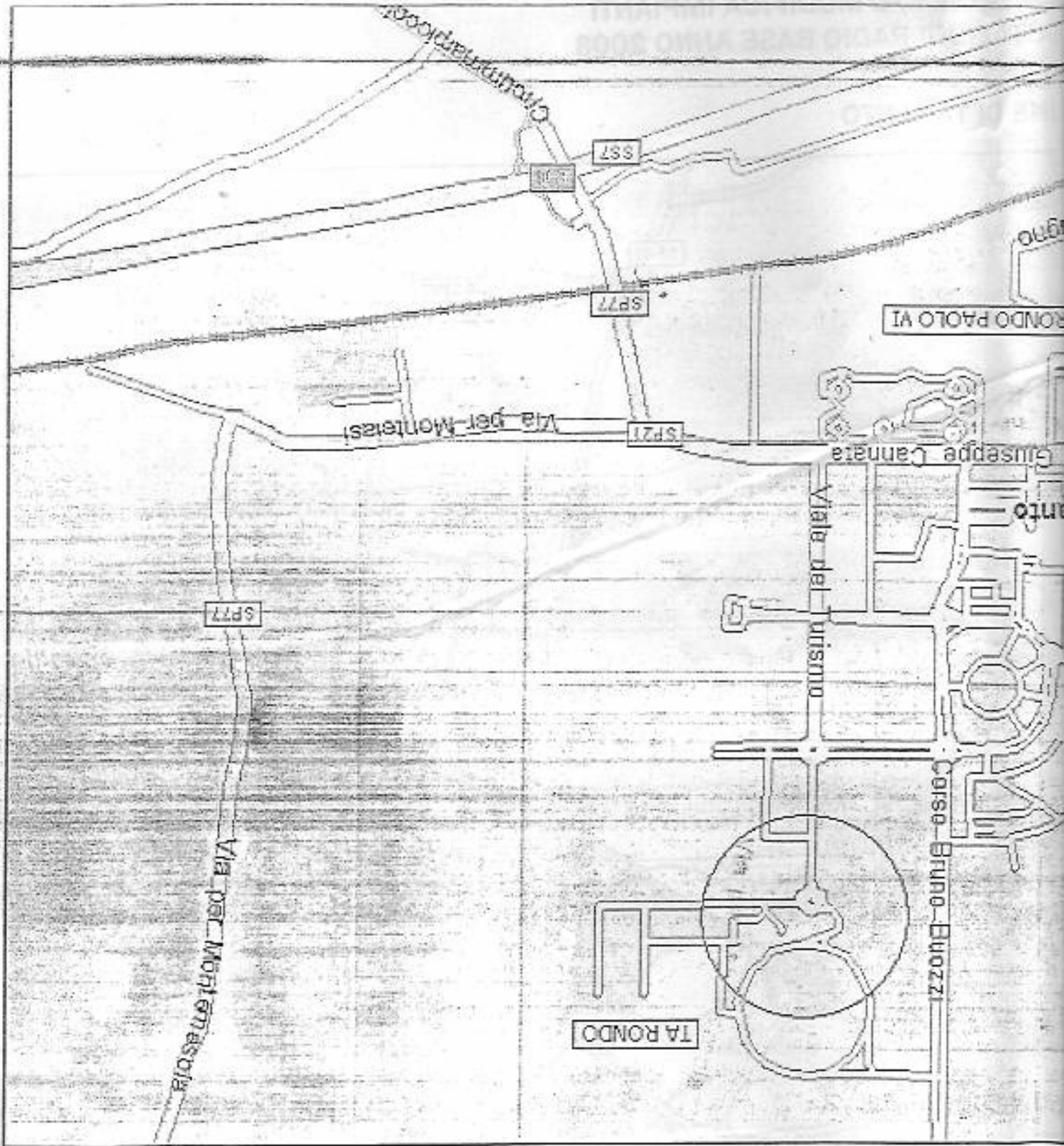
SP47

SP48

COMUNE DI TARANTO

COMUNE DI





COMUNE DI TARANTO

COMUNE

TA VIA MUSCONE

TA VIA DUOMO

TA PIAZZA CASTELLO

Taranto

Corso Umberto

Via Anfiteatro

Via Giuseppe Mazzini

Via Guglielmo Oberdan

Bollo di Taranto

Mar

Mediterraneo

Mar Ionio

